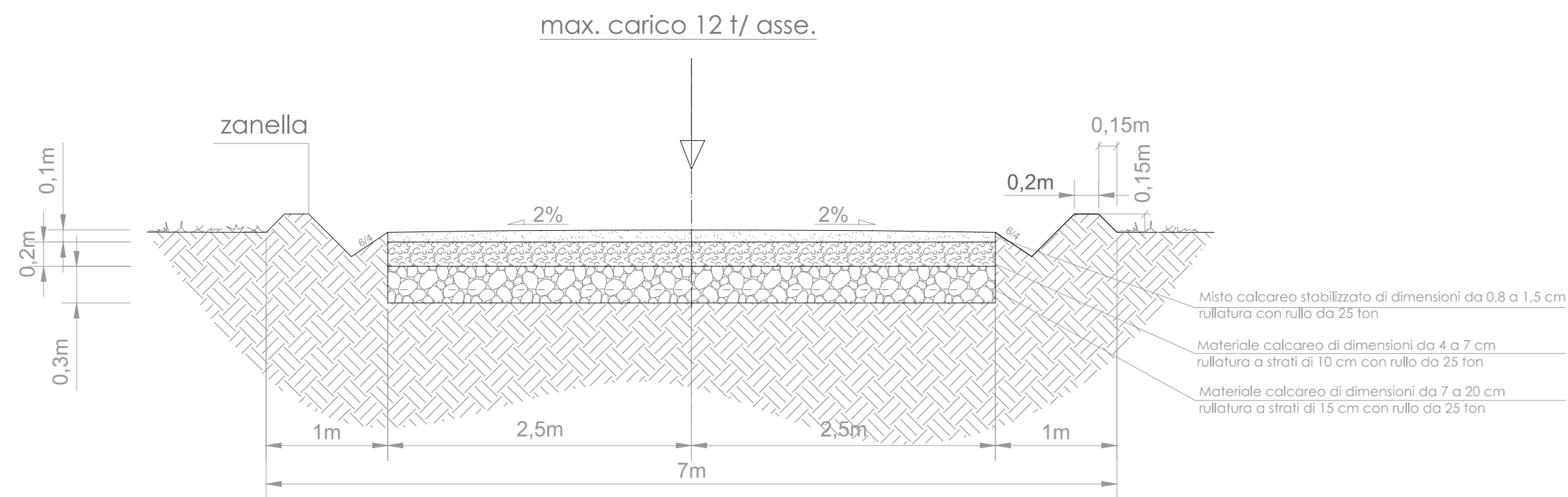


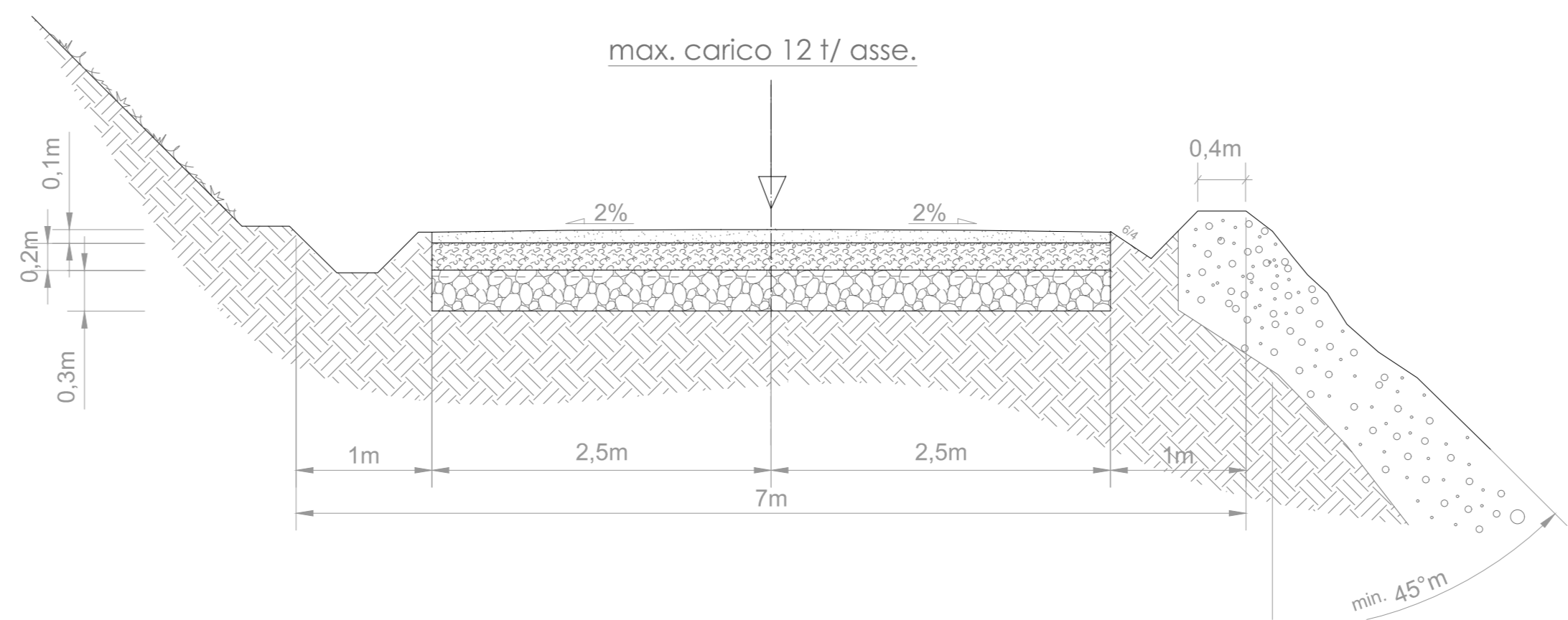
Sezione stradale tipo in piano

scala 1:50



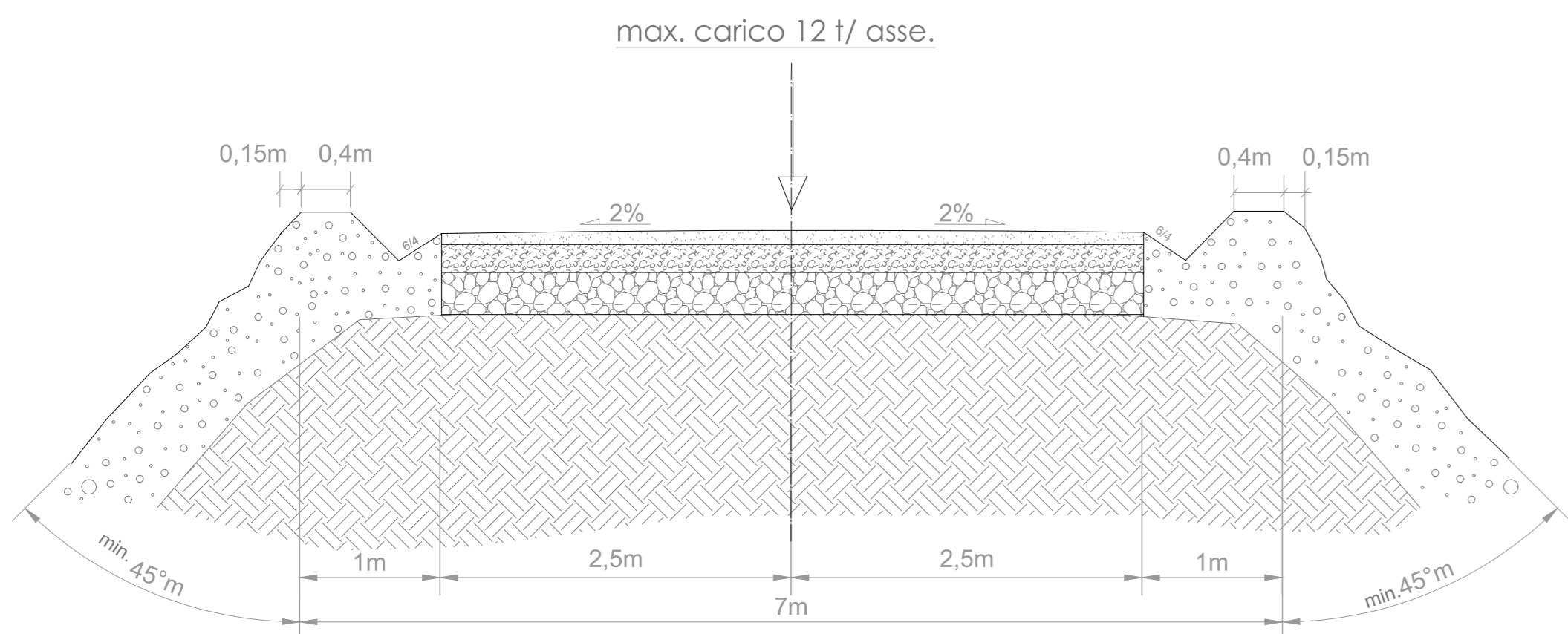
Sezione stradale tipo con scarpata (mezza costa)

scala 1:50



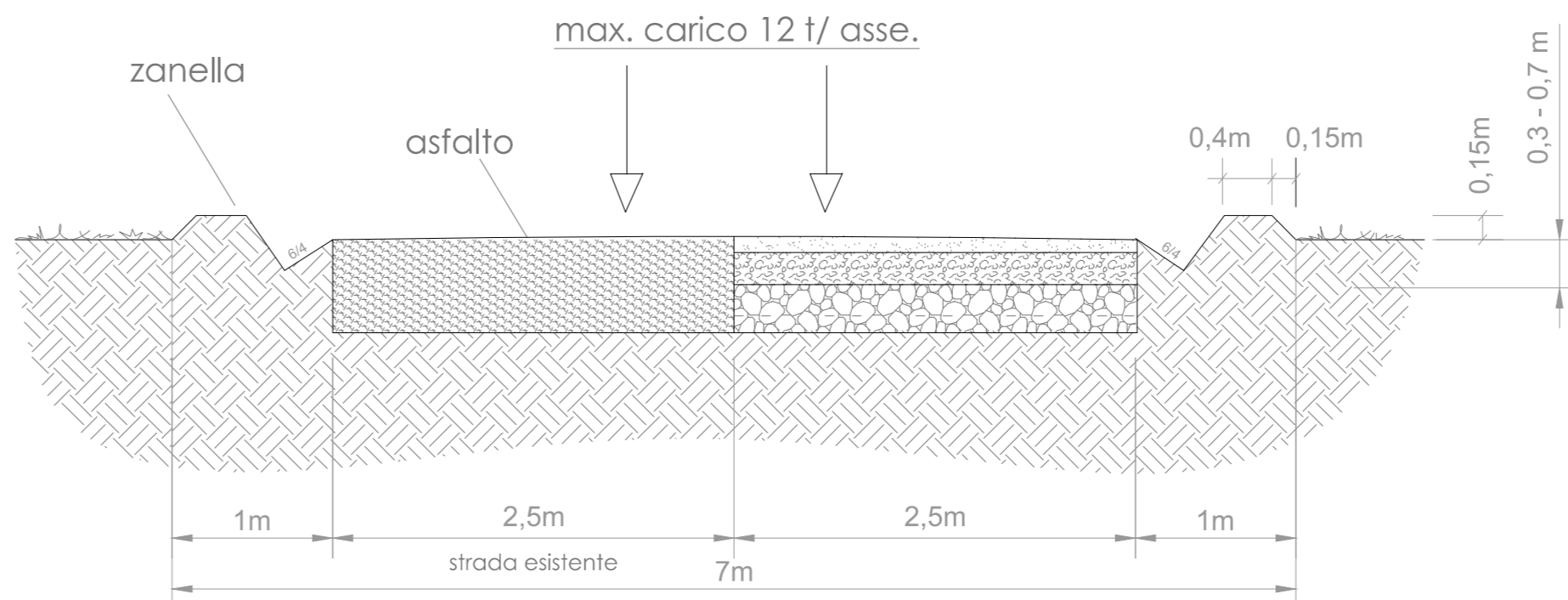
Sezione stradale tipo a doppia scarpata (in rilevato)

scala 1:50



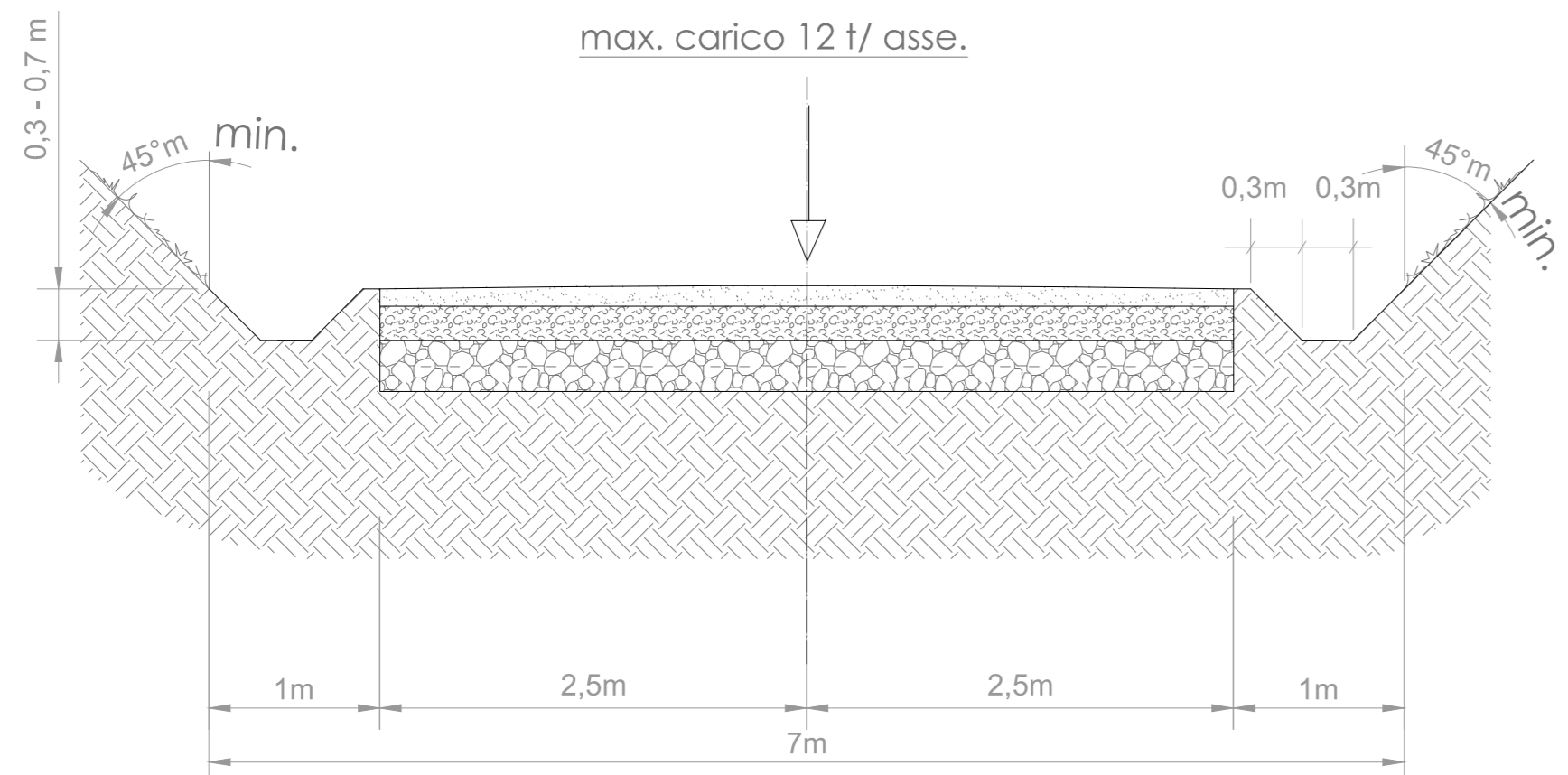
Sezione stradale tipo nel caso di allargamento della sede stradale esistente

scala 1:50



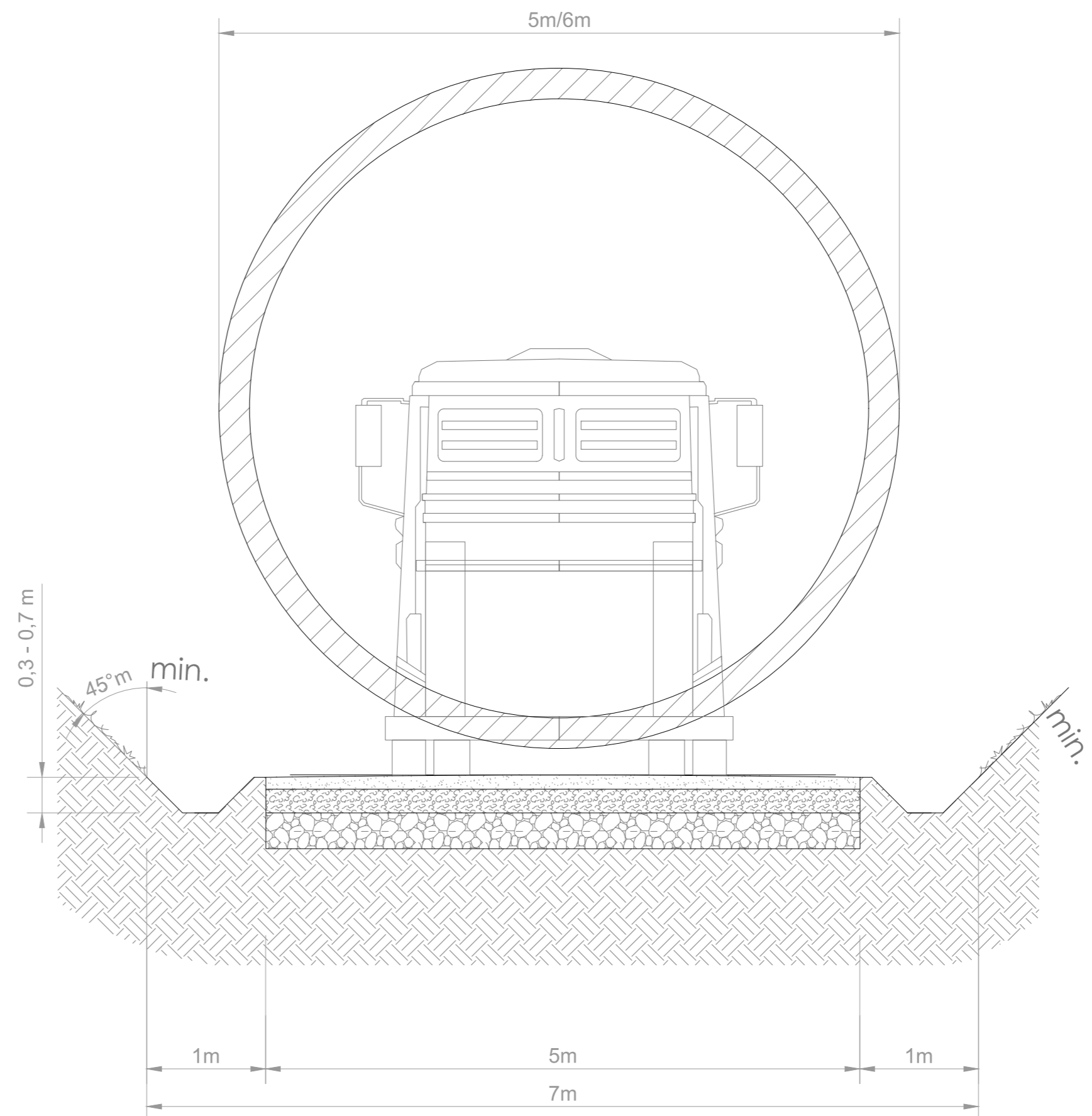
Sezione stradale tipo in scavo

scala 1:50



Esempio di ingombro carreggiata

scala 1:50



## REGIONE SARDEGNA

Città metropolitana di Sassari

### COMUNE DI SASSARI



1	EMISSIONE PER ENTI ESTERNI	06/05/2023	FURNARI G.	LOPRESTI L.	FURNARI G.
0	EMISSIONE PER COMMENTI	19/05/2023	FURNARI G.	LOPRESTI L.	FURNARI G.
REV.	DESCRIZIONE	DATA	REDATTO	CONTROL	APPROV.

Comittente:					
<b>SASSARI EOLICA S.R.L.</b>					
Via Italia, 17/A - 22100 Como (CO) - P.IVA/C.F. 03921560136 - P.ec: sassareolica@pec.it					
INGEGNERIA & INNOVAZIONE					
		Via Jonica, 16 - Loc. Belvedere - 06100 Sora (FR) Tel. 0761.1662409 web: www.anteigroup.it e-mail: info@anteigroup.it			
Progetto:		Progettista/Resp. Tecnico:			
<b>PARCO EOLICO DI "SASSARI"</b>		Dott. Ing. Cesare Furnari Cesare Ing. Ing. Ing. Ing. della Provincia di Cagliari n° 030/000.000.000			
Fasce:					
SEZIONI STRADALI TIPICHE					
Scala:	Nome OG./FILE:	Allegato:	F.to:	Livello:	
1:50	C21002S05-PD-EC-09-01	1/1	A0	DEFINITIVO	
Il presente documento è di proprietà della ANTEX GROUP srl. E' vietata la compilazione o l'uso o la riproduzione senza il permesso scritto dello studio. La società tutela i propri diritti e ripete di legge.					